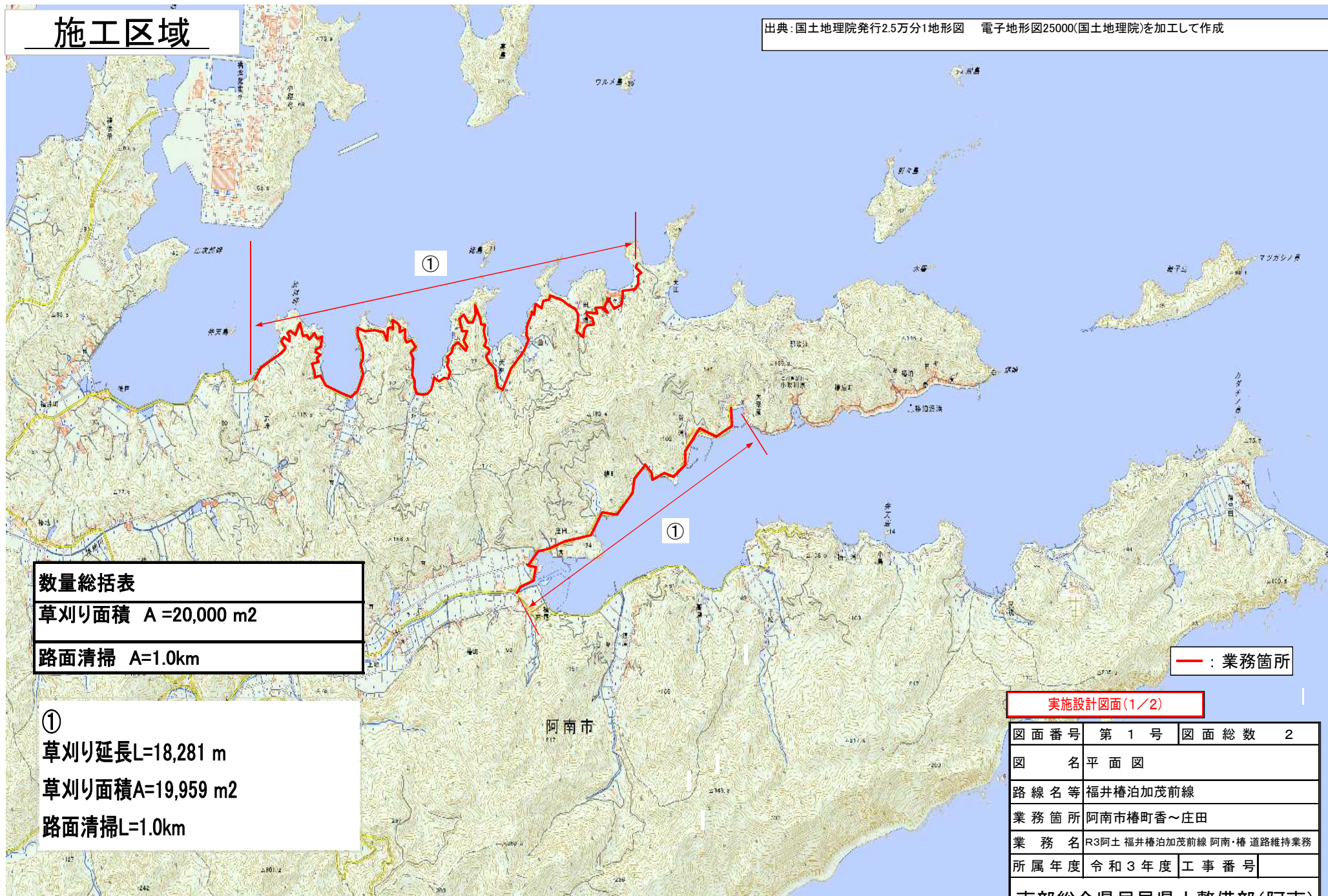


施工区域

出典：国土地理院発行2.5万分1地形図 電子地形図25000(国土地理院)を加工して作成



数量総括表

草刈り面積 A = 20,000 m²

路面清掃 A = 1.0km

①

草刈り延長 L = 18,281 m

草刈り面積 A = 19,959 m²

路面清掃 L = 1.0km

— : 業務箇所

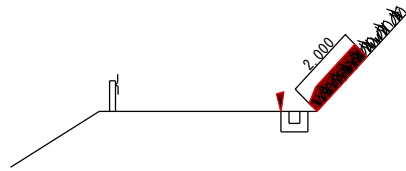
実施設計図面(1/2)

図面番号	第 1 号	図面総数	2
図名	平面図		
路線名等	福井橋泊加茂前線		
業務箇所	阿南市椿町香～庄田		
業務名	R3阿土福井橋泊加茂前線 阿南・椿 道路維持業務		
所属年度	令和3年度	工事番号	

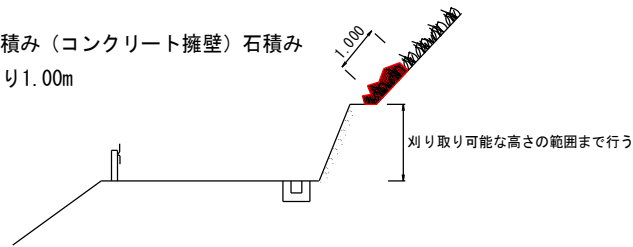
南部総合県民局県土整備部(阿南)

山側の場合

法尻より2.00m



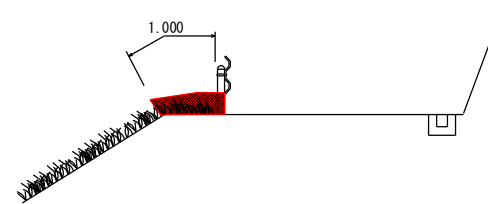
ブロック積み（コンクリート擁壁）石積みの天端より1.00m



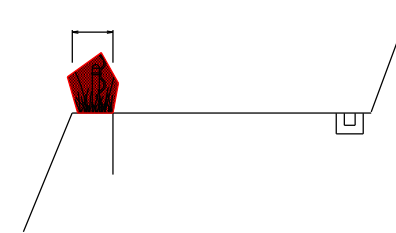
谷側の場合

舗装路肩より1.00m

その他、内カーブの場合に特に走行車両の視界をさえぎる物は対象とする。



路肩防護柵支柱より点在し繁殖している箇所



草刈後は集積作業及びガッター部の清掃作業を行う

図面に明記されてなく除草する箇所

1. ガードレール支柱の周囲
2. 歩車道境界ブロック脇
3. 擁壁等（ブロック積、コンクリート擁壁）の法面部

実施設計図面(2/2)

図面番号	第 2 号	図面総数	2
図 名	標準断面図		
路線名等	福井椿泊加茂前線		
業務箇所	阿南市椿町香～庄田		
業 務 名	R3阿土 福井椿泊加茂前線 阿南・椿 道路維持業務		
所属年度	令和3年度	工事番号	
南部総合県民局県土整備部(阿南)			